


	INSTITUCIÓN EDUCATIVA HÉCTOR ABAD GÓMEZ		
	Proceso: GESTIÓN CURRICULAR	Código	
Nombre del Documento: GUÍA VIRTUAL PARA DESARROLLAR EN CASA - Sabatino y Nocturno		Versión 01	Página 1 de 4

IDENTIFICACIÓN			
INSTITUCIÓN EDUCATIVA HÉCTOR ABAD GÓMEZ			
DOCENTE: ANGELA VELASQUEZ (Nocturna) Celular: 3177847851 angelavelasquez@iehectorabadgomez.edu.co LLOBaida MILENA CALLE (Sabatino) Celular: 3192524669 llobaidacalle@iehectorabadgomez.edu.co JOSÉ ANCIZAR BEDOYA (Nocturna) Celular: 3225211985 josebedoya@iehectorabadgomez.edu.co MAURICIO GUIRALES Celular: 302 323 45 36 mauricioquirales@iehectorabadgomez.edu.co		NÚCLEO DE FORMACIÓN: DESARROLLO HUMANO	
CLEI: IV	GRUPOS: 401, 402, 403, 404, 405, 406 Y 407	PERIODO: 2	SEMANA: 14
NÚMERO DE SESIONES:	FECHA DE INICIO:	FECHA DE FINALIZACIÓN:	
1	27/04/2021	27/03/2021	
TEMA: REVOLUCIÓN CHINA			

PROPÓSITO

Con la presente guía se pretende que el estudiante comprenda Reconocer la Historia como conocimiento esencial para entender nuestro pasado, nuestra sociedad, nuestra identidad y comprender cómo influyen en el mundo en que vivimos y que el movimiento Chino se inició en mayo de 1966, después de que Mao alegara que elementos burgueses se habían infiltrado en el gobierno y en la sociedad en general, con el objetivo de restaurar el capitalismo para los jóvenes chinos respondieron al llamado de Mao formando grupos de la Guardia Roja en todo el país.

ACTIVIDAD 1 (INDAGACIÓN)

	INSTITUCIÓN EDUCATIVA HÉCTOR ABAD GÓMEZ		
	Proceso: GESTIÓN CURRICULAR	Código	
Nombre del Documento: GUÍA VIRTUAL PARA DESARROLLAR EN CASA - Sabatino y Nocturno	Versión 01	Página 2 de 4	



Responde las siguientes preguntas. Puedes consultar con otras personas u otros medios

1. Menciona algunas marcas de autos, celulares y otros elementos Chinos
2. ¿Qué se puede decir acerca de la pandemia en relación con el país de china?
3. Compara las dos imágenes e identifica, dibuja y colorea los países de China y Colombia en la numero 2.



Imagen 2



	INSTITUCIÓN EDUCATIVA HÉCTOR ABAD GÓMEZ		
	Proceso: GESTIÓN CURRICULAR	Código	
Nombre del Documento: GUÍA VIRTUAL PARA DESARROLLAR EN CASA - Sabatino y Nocturno	Versión 01	Página 3 de 4	

ACTIVIDAD 2 (CONCEPTUALIZACIÓN)

China se encuentra al este de Asia y la orilla occidental del Pacífico. Tiene una superficie terrestre de 9.600.000 km cuadrados, un litoral continental de más de 18.000 km, una superficie de mares interiores y mares adyacentes de más de 4.700.000 km cuadrados y recursos naturales muy abundantes. Colinda en tierra con 14 países y, por el mar, con seis. China es un país multiétnico, con 56 etnias. Prácticamente el sistema socialista, el Partido Comunista de China (PCCh) es el único partido gobernante y en su gobierno del país aplica el sistema de cooperación multipartidista y consulta política dirigido por él. Administrativamente, el país se divide en cuatro municipios bajo jurisdicción central, 23 provincias, cinco regiones autónomas y dos regiones administrativas especiales, con la capital en Beijing. China aplica la política exterior independiente y de paz y persiste en efectuar intercambios amistosos con todos los países sobre la base de los Cinco Principios de Coexistencia Pacífica. Sigue con firmeza el camino del desarrollo pacífico y aplica la política de defensa nacional de índole defensiva.

Superficie terrestre: Aproximadamente 9.600.000 km cuadrados, tercer lugar en el mundo.

Población: Un total de 1.321,29 millones a finales del 2007, siendo el país de población más numerosa en el mundo.

Etnias: 56 grupos étnicos, siendo los hans el grupo mayoritario, que representa el 92% de la población nacional, y los otros grupos son considerados etnias minoritarias.

Religión: Las creencias principales son cinco: el budismo, el taoísmo, el islamismo, el protestantismo y el catolicismo. Hay más de 100 millones de creyentes y más de 100.000 locales de actividades religiosas.

Partidos políticos: Son nueve en la parte continental. Aparte del PCCh, que es el gobernante, hay ocho partidos partícipes del poder.



Organizaciones sociales: Cerca de dos mil a nivel nacional.

Entidad administrativa de población más numerosa: Provincia de Henan, con 92,8 millones de personas a finales del 2006.

Entidad administrativa de mayor superficie: Región Autónoma Uigur de Xinjiang, con una superficie de 1.664.900 km cuadrados.

Punto geográfico más elevado: Monte Qomolangma, a 8.844,43 metros sobre el nivel del mar, de mayor altitud en el mundo.

Punto terrestre más bajo: Lago Aydingkol en la depresión Turpan, a -155 metros sobre el nivel del mar.

	INSTITUCIÓN EDUCATIVA HÉCTOR ABAD GÓMEZ		
	Proceso: GESTIÓN CURRICULAR	Código	
Nombre del Documento: GUÍA VIRTUAL PARA DESARROLLAR EN CASA - Sabatino y Nocturno	Versión 01	Página 4 de 4	

Río más largo: Yangtsé, más de 6.300 km, tercero en longitud en el mundo.

Lago más grande: Qinghai, superficie hídrica de 4.274,07 km cuadrados.

ACTIVIDAD 3 (APLICACIÓN Y EVALUACIÓN)

Elabora un escrito corto donde plasmes tu opinión acerca de la importancia en influencia del país de la China en aspectos como economía, política, tecnología entre otros.

NOTA: La guía debes desarrollarla en su totalidad y enviar la evidencia de la misma al correo de tu docente correspondiente a cada jornada, te recordamos los correos institucionales de cada docente por jornada:

- angelavelasquez@iehectorabadgomez.edu.co (jornada nocturna – Clei 401)
- josebedoya@iehectorabadgomez.edu.co (jornada nocturna – Clei 402)
- mauricioquirales@iehectorabadgomez.edu.co (jornada sabatina – Clei 403-404-405)
- llobidacalle@iehectorabadgomez.edu.co (jornada sabatina – Clei 406 y 407)

FUENTES DE CONSULTA

-Secundaria activa ministerio de educación nacional

-Autores varios (s.f.). *Avanza sociales, grado sexto*. Bogotá: Norma.

-Cano, Betuel. (2004). *La ética: arte de vivir 5*. Bogotá: Paulinas.

- Constitución política de Colombia compilado y concordado por Candamil Pinzón José Gerardo https://www.google.com/search?q=imagenes+de+origen+del++universo+para+imprimir&tbhttps://www.santillanaplus.com.co/libros/files/2016/pdf/saberes_primaria/SOCIALES/SOCIALES-1-SABERES/

ALARCON Magdalena y TOVAR Martha. *Construyamos nuestro conocimiento social*. Migema. Bogotá. 1999. Libro del ministerio de educación “sociales grado 8vo.

<http://mx.china-embassy.org/esp/zgabc/t606482.htm#:~:text=Generalidades>

<http://eduardoalbarracinsarmiento.blogspot.com/2018/10/25-increible-ubicacion-de-china-en-el.html>